

COMMUNE DE JONGNY


## PLAN D'AFFECTATION COMMUNAL

**ENCADRE ROUGE : MODIFICATION DEPOSEE A L'ENQUETE PUBLIQUE COMPLEMENTAIRE**


<b>PLAN D'AFFECTATION DE LA COMMUNE</b>	
<b>PLAN D'AFFECTATION DU VILLAGE</b>	
	Approuvé par la Municipalité Jonrgny, le 01.09.2025 et le Syndique N. Pointet
	Sectaire B. Caveth
	Soumis à l'enquête publique du 11.09 au 14.10.2025
	Soumis à l'enquête publique complémentaire du            au
	Au nom de la Municipalité
	Syndique
	N. Pointet
	Sectaire B. Caveth
	Adopté par le Conseil communal Jonrgny, le
	Président
	Sectaire
	Approuvé par le Département compétent du Canton de Vaud Lausanne, le
	La Cheffe du Département
Dossier n°	2028
Versé(e) dans les archives (compétence)	26.01.2026
<b>PLAREL</b>	<b>LAUSANNE</b>
	Entret en vigueur le

## Restrictions de droit public relevant de la procédure LATC



## Généralités

-  Périmètre du plan d'affectation communal
-  Périmètre du plan d'affectation du village

### Zones d'affectation

- |   |  |
|---|--|
|  | Zone centrale 15 LAT A   |
|  | Zone centrale 15 LAT B   |
|  | Zone d'habitation de très faible densité 15 LAT A                    |
|  | Zone d'habitation de très faible densité 15 LAT B                    |
|  | Zone d'habitation de très faible densité 15 LAT C                    |
|  | Zone d'habitation de faible densité 15 LAT                           |
|  | Zone affectée à des besoins publics 15 LAT - lettre d'identification |
|  | Zone de verdure 15 LAT A   |
|  | Zone de verdure 15 LAT B   |
|  | Zone de desserte 15 LAT  |
|  | Zone de desserte 18 LAT  |
|  | Zone pour petites entités urbanisées 18 LAT                          |
|  | Zone agricole 16 LAT   |
|  | Zone agricole protégée 16 LAT  |
|  | Zone des eaux 17 LAT   |
|  | Zone de protection de la nature et du paysage 17 LAT                 |
|  | Aire forestière 18 LAT - à titre indicatif - art. 1 RVLFO            |









### Contenus superposés

- |   |   |
|---|---|
|  | Parcelles concernées par la disponibilité des terrains à bâtir - art. 52 LATC |
|  | Parcs et jardins historiques ICOMOS   |
|  | Secteurs de protection de la nature et du paysage 17 LAT - biotopes           |
|  | Secteurs de protection de la nature et du paysage 17 LAT - zones-tampons      |

## Restrictions de droit public relevant de procédures liées à la LATC

- Limites des constructions nouvelles (plan d'affectation du village uniquement)
- Limites des constructions radiales (plan d'affectation du village uniquement)
- Limites forestières statiques en zone à bâtir - art. 24 LVLfo
- Distances par rapport à la forêt - bande inconstructible depuis la limite forestière statique

## Eléments relevant d'autres procédures ou mentionnés à titre indicatif

-  Itinéraires cantonaux de randonnée pédestre - tracés indicatifs
-  Itinéraires Suisse-mobilité à vélo - tracés indicatifs
-  Régions archéologiques - n° d'identification
-  Monuments culturels : objets notés 3 au recensement architectural
-  Monuments culturels : objets notés 4 au recensement architectural
-  Objet porté à l'Inventaire cantonal des monuments naturels et des sites - n° d'identification
-  Espace réservé aux eaux - OEaux art. 41a
-  Sites pollués

**BF n° 99 : 3'366 m² de zone centrale 15 LAT A passent à la zone centrale 15 LAT B**

**VOIR PLAN D'AFFECTATION  
DU VILLAGE**